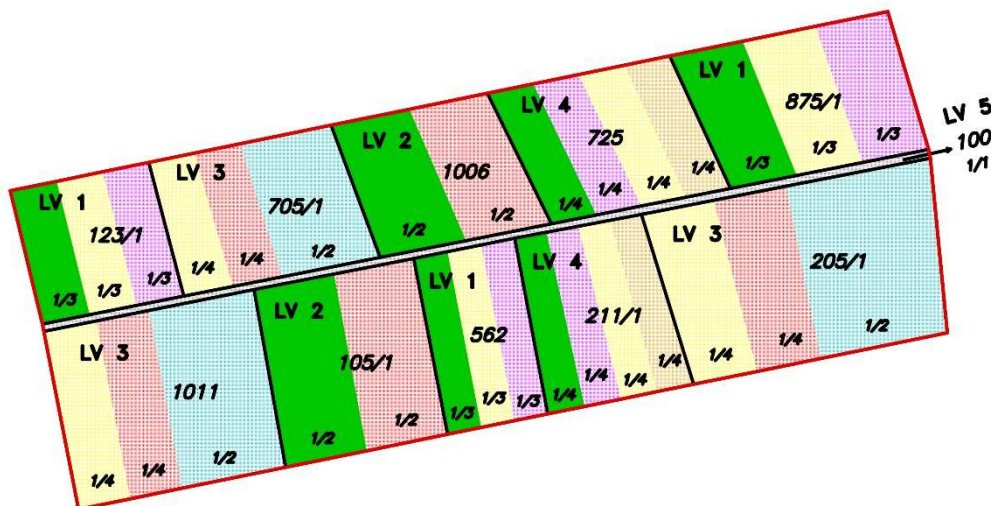


UVEDENÍ DO PROJEKTU

Představte si, že jste spoluvlastníkem sedmi parcel v území, v jedné bonitní kvalitě (BPEJ), kde byly právě provedeny pozemkové úpravy **dvěma způsoby**. Prohlédněte si, prosím, následující návrh a zhodnoťte ho z Vašeho pohledu **vlastníka** (v projektu jako **VY**).

VSTUP DO PROJEKTU POZEMKOVÝCH ÚPRAV

LV č. 1	Nemovitosti - Parcelní číslo pozemku	123/1; 562; 875/1
	Vlastníci - Podíl	VY - 1/3; Bela - 1/3; Cyril - 1/3
LV č. 2	Nemovitosti - Parcelní číslo pozemku	105/1; 1006
	Vlastníci - Podíl	VY - 1/2; Dušan - 1/2
LV č. 3	Nemovitosti - Parcelní číslo pozemku	205/1; 705/1; 1011
	Vlastníci - Podíl	Bela - 1/4; Dušan - 1/4; Eugen - 1/2
LV č. 4	Nemovitosti - Parcelní číslo pozemku	211/1; 725
	Vlastníci - Podíl	VY - 1/4; Bela - 1/4; Cyril - 1/4; Státní půda - 1/4
LV č. 5	Nemovitosti - Parcelní číslo pozemku	100
	Vlastníci - Podíl	Obec - 1/1



LEGENDA	
	VY
	Bela
	Cyril
	Dušan
	Eugen
	Státní půda
	Obec
123/1	parcelní číslo
LV 1	list vlastnictví
1/2	vlastnický podíl

Poznámka: Grafické rozmístění vlastnictví v rámci parcel je pouze orientační, v praxi se neuvádí. **VY** vstupujete do projektu jako spoluvlastník v daných podílech, které jsou v každém m² stejné.

Číslo listu vlastnictví (LV): 1

Vlastníci, jiné oprávnění		
Vlastnické právo	Podíl	
VY	1/3	
Bela	1/3	
Cyril	1/3	
Nemovitosti - Pozemky		
Parcelní číslo	Výměra [m ²]	Druh pozemku
123/1	1763	orná půda
562	1654	orná půda
875/1	2723	orná půda
Celkem	6140	

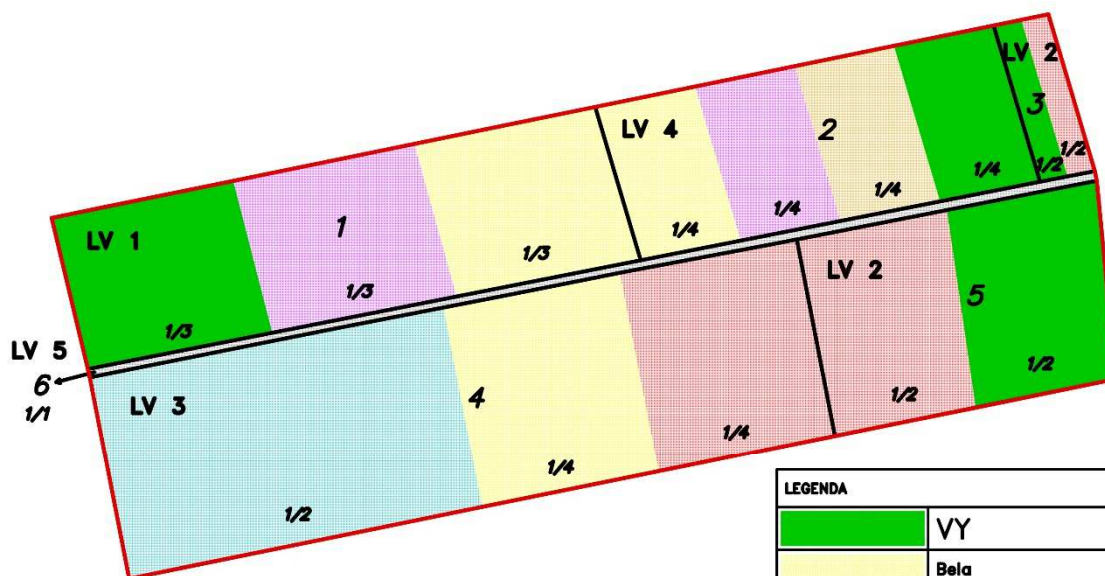
Číslo listu vlastnictví (LV): 2

Vlastníci, jiné oprávnění		
Vlastnické právo	Podíl	
VY	1/2	
Dušan	1/2	
Nemovitosti - Pozemky		
Parcelní číslo	Výměra [m ²]	Druh pozemku
105/1	2655	orná půda
1006	2101	orná půda
Celkem	4756	

Číslo listu vlastnictví (LV): 4

Vlastníci, jiné oprávnění		
Vlastnické právo	Podíl	
VY	1/4	
Bela	1/4	
Cyril	1/4	
Státní půda	1/4	
Nemovitosti - Pozemky		
Parcelní číslo	Výměra [m ²]	Druh pozemku
211/1	2221	orná půda
725	2343	orná půda
Celkem	4564	

PRVNÍ ZPŮSOB NÁVRHU NOVÝCH POZEMKŮ



LEGENDA	
	VY
	Bela
	Cyril
	Dušan
	Eugen
	Státní půda
	Obec
6	parcelní číslo
LV 1	list vlastnictví
1/3	vlastnický podíl

Poznámka: Grafické rozmístění vlastnictví v rámci parcel je pouze orientační, v praxi se neuvádí. VY vstupujete do projektu jako spoluvlastník v daných podílech, které jsou v každém m² stejné.

ZMĚNY NA PŮVODNÍCH LISTECH VLASTNICTVÍ:

Číslo listu vlastnictví (LV): 1

Vlastníci, jiní oprávnění		
Vlastnické právo	Podíl	
VY	1/3	
Bela	1/3	
Cyril	1/3	
Nemovitosti - Pozemky		
Parcelní číslo	Výměra [m ²]	Druh pozemku
1	6140	orná půda
<i>Celkem</i>	<i>6140</i>	

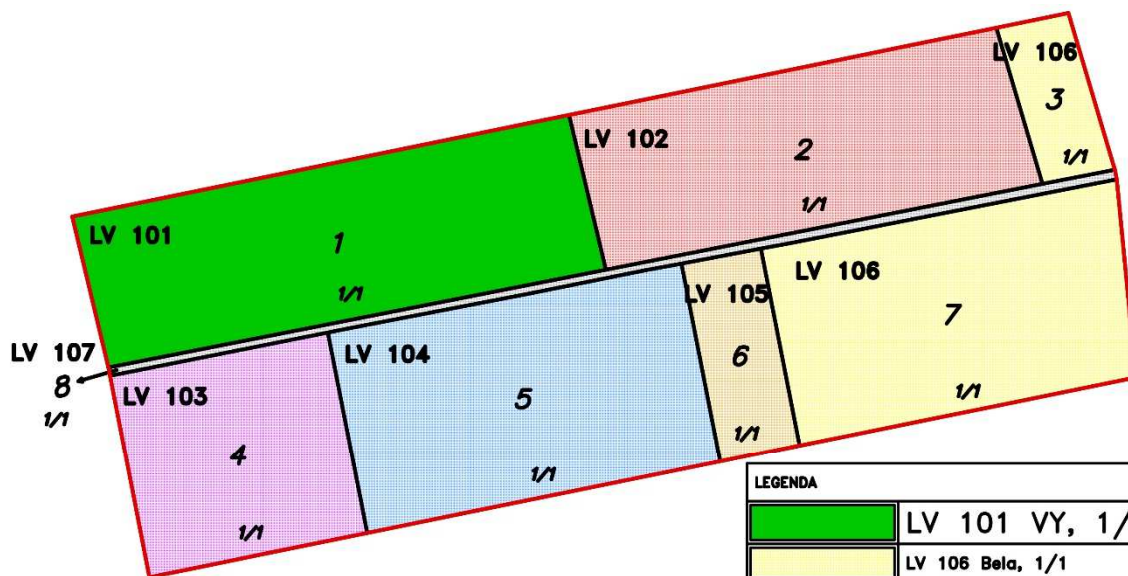
Číslo listu vlastnictví (LV): 2








Vlastníci, jiní oprávnění		
Vlastnické právo	Podíl	
VY	1/2	
Dušan	1/2	
Nemovitosti - Pozemky		
Parcelní číslo	Výměra [m ²]	Druh pozemku
3	636	orná půda
5	4121	orná půda
<i>Celkem</i>	<i>4757</i>	

Číslo listu vlastnictví (LV): 4

Vlastníci, jiní oprávnění		
Vlastnické právo	Podíl	
VY	1/4	
Bela	1/4	
Cyril	1/4	
Státní půda	1/4	
Nemovitosti - Pozemky		
Parcelní číslo	Výměra [m ²]	Druh pozemku
2	4564	orná půda
<i>Celkem</i>	<i>4564</i>	

DRUHÝ ZPŮSOB NÁVRHU NOVÝCH POZEMKŮ



LEGENDA	
	LV 101 VY, 1/1
	LV 106 Bela, 1/1
	LV 103 Cyril, 1/1
	LV 102 Dušan, 1/1
	LV 104 Eugen, 1/1
	LV 105 Státní půda, 1/1
	LV 107 Obec, 1/1
8	parcelní číslo
LV 101	list vlastnictví
1/1	vlastnický podíl

NOVÝ LIST VLASTNICTVÍ:

Číslo nového listu vlastnictví (LV): 101

Vlastníci, jiní oprávnění		
Vlastnické právo	Podíl	
VY	1/1	
Nemovitosti - Pozemky		
Parcelní číslo	Výměra [m ²]	Druh pozemku
1	5566	orná půda
<i>Celkem</i>	5566	